

Elaboration et mise en place de temps concertés

La charte du réseau de jardin dans tous ses états (1997) stipule que « *la concertation est la base indispensable de tout projet* » et « *qu'elle doit s'attacher à faire ressortir la diversité et l'évolution des besoins, [...] et éviter le projet clé en main et le pré-pensé.* »

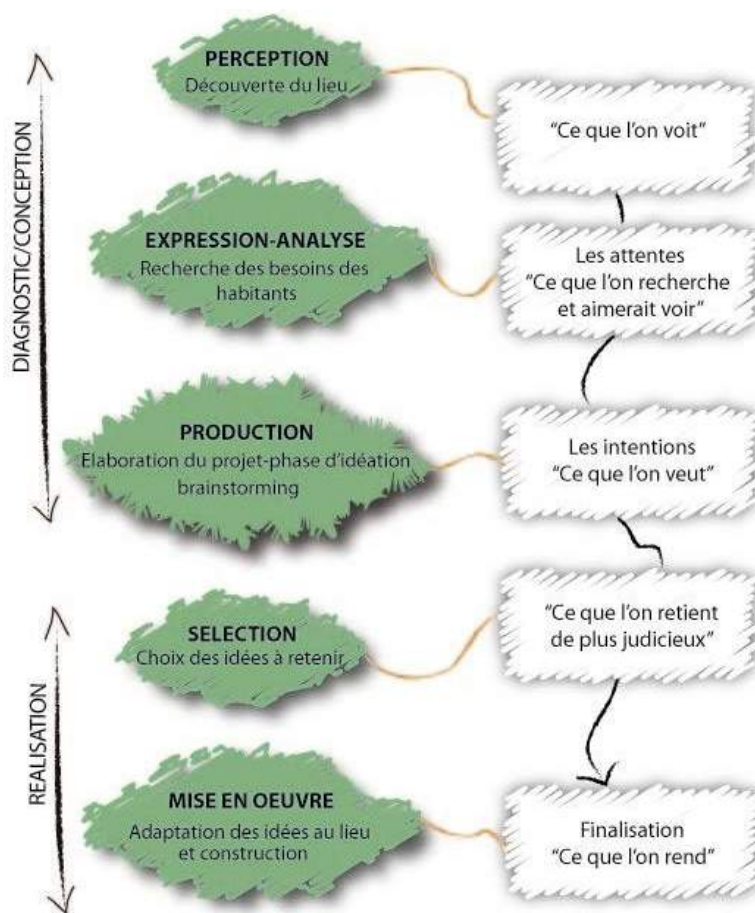
« *Fabriquer la ville avec et pour les habitants* »

DEMARCHES DE CONCERTATION ET TEMPS PARTICIPATIFS TESTES A L'ECHELLE NANTAISE - PRESENTATION DES OUTILS MOBILISES

Pour mener à bien les temps de concertation, l'élaboration d'outils adaptés doit être mûrement réfléchi en amont de l'animation des ateliers.

Ces rencontres doivent être l'occasion de faire émerger les envies, craintes, et propositions d'aménagements afin de révéler au mieux les attentes de ceux qui sont acteurs de leur cadre de vie, les usagers et experts du quotidien.

De la conception à la réalisation d'un projet concerté



Aménager l'espace public

Proposer une lecture du territoire, mobiliser des outils centrés autour de l'identification d'un espace public

→ réaménagement des berges de l'île de Nantes (concertation avec le collectif d'architectes utopiques Bruit du Frigo, la SAMOA, BASE...)

Des réunions de concertation ont débouché sur un travail en interne, réunissant maîtrise d'ouvrage et d'œuvre, afin de déterminer les possibilités de combiner les usages actuels (jardins, serre et lieux de convivialité), aux aménagements à venir (installation d'une guinguette, de cheminements doux). Ces échanges ont été l'occasion de soumettre les propositions et visions des habitants, à BASE et à la SAMOA quant au devenir d'Ecosphère et des usages connexes.

→ rues Paul Nizan/Conan Mériadec


Végétalisation des pieds d'arbres et dissémination végétale



Aménager des espaces naturels (jardins, squares, jardinage en pied d'immeubles)

A l'échelle du quartier des Ponts et des berges de l'île de Nantes (Ecosphère)

→ carte sensible et jeu de plateau :



Analyse sensible du territoire afin de « dévoiler » les usages et perceptions qu'ont les habitants de leur espace de vie. L'établissement d'une cartographie sensible sur un temps passé, présent et futur permet de dresser une lecture du territoire à l'échelle d'un quartier en pleine mutation, qui fera prochainement l'objet d'un réaménagement des berges de la rive nord de l'île de Nantes. Les participants ont été invités à faire part des mutations notables ayant impacté le quartier, à l'aide de leurs souvenirs passés, des cartes anciennes, des photos

satellites datant du début des années 2000, et de leurs propres interprétations en terme de qualité d'aménagement.

→ « carte sur table »



Invitation à réaliser à partir des idées de chacun, des retours de la balade et de toutes autres propositions, une carte des attentes de ce futur espace. Un travail en petit groupe autour d'un fond de carte du jardin, a permis de faire un brainstorming qui a été rediscuté avec l'ensemble des participants afin de parvenir à une synthèse de toutes les propositions qui ont pu émerger.

Il y a eu des propositions constructives avec des habitants soucieux et envieux de maintenir l'historicité du lieu et son aspect

« naturel ». Des réflexions qui ont été pensées selon l'intérêt collectif en tenant compte de tous les aspects et aménagements possibles.

A l'échelle du site le Jardinnet (quartier du Clos-Toreau, Nantes-sud)

→ jeu de plateau

L'objectif a été d'organiser un temps d'échange autour du Jardinnet afin de capter le ressenti, les attentes et envies des habitants du quartier par rapport à cet espace. Un jeu de plateau a été organisé pour recueillir de façon ludique les usages souhaités d'un public relativement jeune.



A l'échelle du parc du Réservoir (nouvel éco-quartier de la Bottière Chênaie)

A l'Est de Nantes, sur un ancien délaissé de 35 hectares d'anciennes terres maraîchères, se tient désormais l'écoquartier de la Bottière Chênaie. Le parc du réservoir fait partie de l'îlot 13. Les anciennes constructions sont restées, dont un réservoir surélevé en bord de route, qui donne son nom au parc. Ce parc n'est pour l'instant pas construit. N'est présent qu'un terrain nu attendant d'être investi. Des ateliers de concertation ont été organisés afin de proposer à cet endroit, un parc adapté aux riverains. Plusieurs ateliers ont eu lieu, afin de connaître les envies des habitants et de les conduire à une réflexion sur leurs usages tout en créant un moment de vie de quartier.

→ Balade urbaine et découverte du site

Découverte des différentes facettes des espaces verts à travers ceux existants dans les quartiers alentours.



→ Atelier utopique

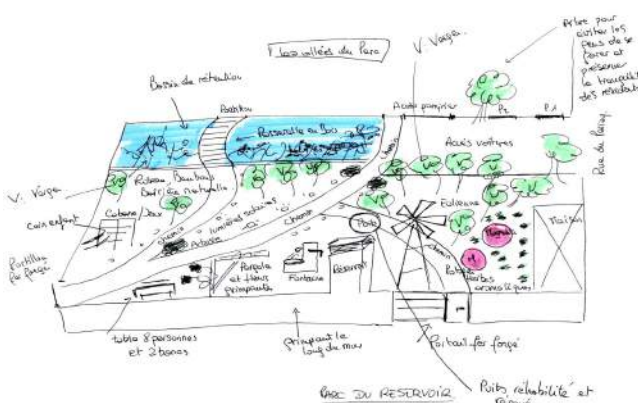
Présentation de thèmes choisis selon les avis récoltés, proposition de questionnaires afin de définir les futurs usages de ce lieu.

→ Adaptation au site et définition des usages

Propositions des plus simples aux plus farfelues selon les thèmes sélectionnés, ceci en vue de proposer des idées originales.

→ Finalisation et présentation

Envisager des emplacements d'aménagements, et élaborer des éléments de restitution (vidéos, dessins...)



A l'échelle de l'espace Boréal

→ Réunions avec les habitants, visite des parcelles en pied d'immeuble, animation d'une série d'ateliers sur les pratiques de jardinage et sur l'aménagement de petits jardins. Une signalétique a été mise en place sur le site pour communiquer les dates et heures de rendez-vous à l'ensemble des habitants y compris les locataires dont certains disposent aussi d'un jardin.



→ Réalisation d'un blog et d'un forum de discussion pour que les habitants continuent à échanger entre eux.

→ Réunion avec les habitants et bilan des questionnaires sur leurs pratiques de jardinage suite à la mise en place du projet.

Création de jardins individuels/collectifs

→ quai Hoche



Animation des espaces

→ ateliers de fabrication et d'installation de mobiliers urbains afin de s'approprier les espaces (canapés mobiles)



→ fabrication de jardinières-bancs à placer dans les rues des quartiers à l'échelle de l'île de Nantes

